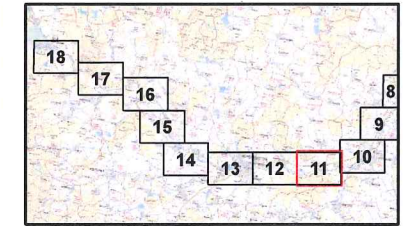
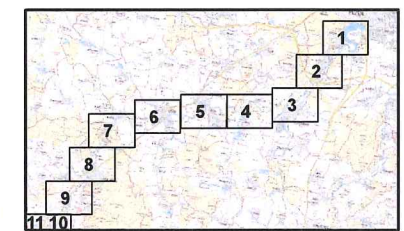
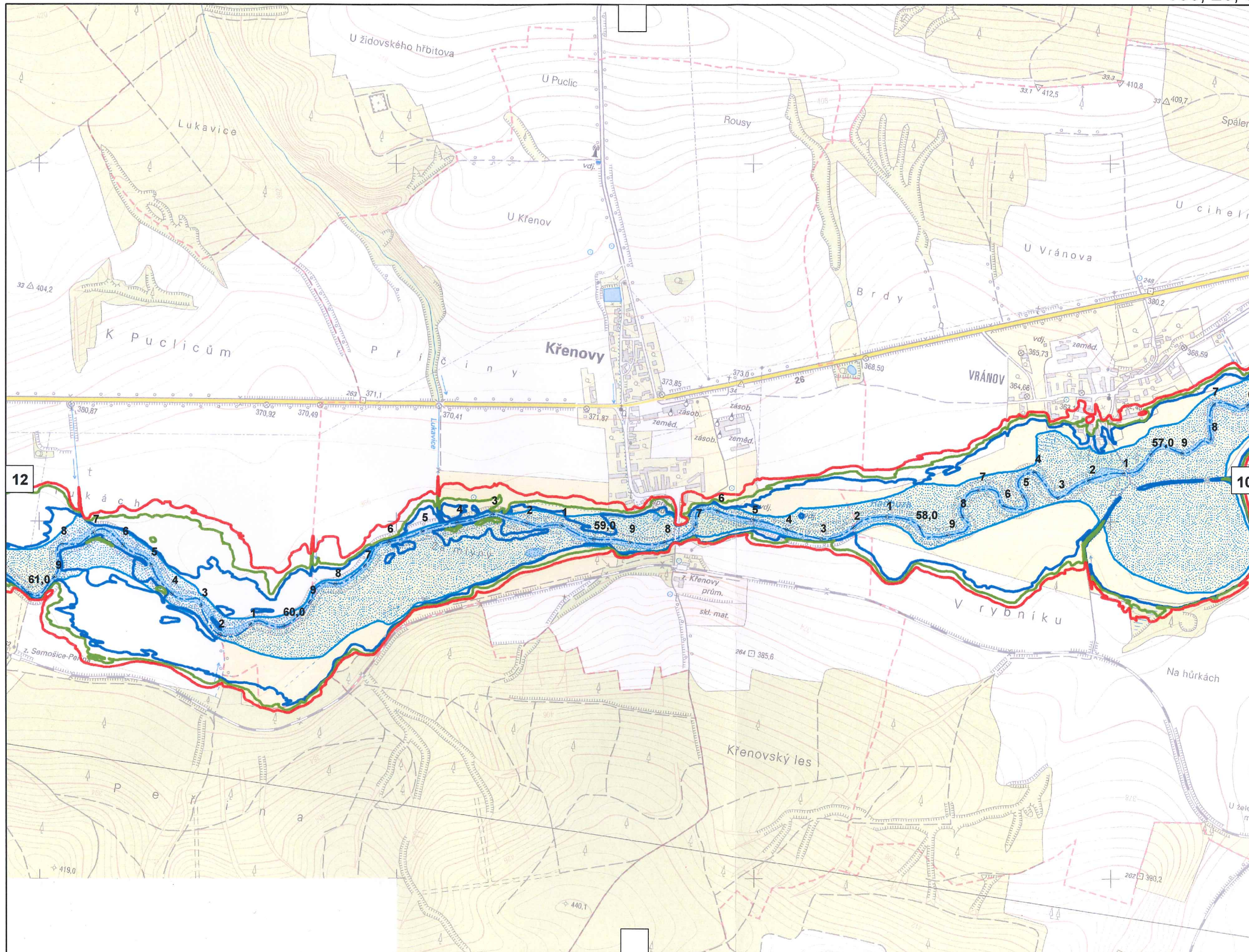


# STANOVENÍ ROZSAHU ZÚ RADBUZY V ř.km 6,900-93,800

Q<sub>100, 20, 5</sub>



**Záplavové čáry**  
Q<sub>100, 20, 5</sub>

- Záplavová čára Q<sub>100</sub>
- Záplavová čára Q<sub>20</sub>
- Záplavová čára Q<sub>5</sub>
- Aktivní zóna záplavového území

N  
souřadnicový referenční systém S-JTSK  
výškový referenční systém Bařt po vyrovnání

**Objednatel: Povodí Vltavy, s.p.**  
**Zhotovitel: DHI a.s.**  
Mapové výstupy jsou zpracovány na podkladu Výškopisných dat DMR 5G, copyright © ČÚZK, MO ČR, MZe ČR, 2012; Základní mapy ČR 1:10 000 copyright © ČÚZK 2016; a podkladech Povodí Vltavy, státní podnik